

+

-

1

2

3

4

5

6

7

8

9

10

11

12

13

14

15

16

17

18

19

20

21

22

23

24

25

26

27

28



Échelle 1 : 17 001

0 500 m

32.4
MARIGNANE

Bâtiment

VITROLLES

Zone Industrielle des Estroublans

**Aéroport
de Marseille-Provence**

ST-VICTOIRE

Étang de Bolmon

Sentier de découverte

Zone naturelle

Zone Industrielle de Coupergne

Tour de contrôle

Aérogare

Port du Jai

St. pomp.

D 48

piste cyclable

la Rose des Vents

D 20E

les Beugons

la Charque

la Pointe du Ruisseau

la Signère

les Rascas

les Raunettes

le Parc Camoin

le Planer

le Collet Rouge

le Petit Lodi

St-Nicolas et Perusson

le Moulin

le Verger

le Filolette

le Petit Lodi

le Petit Lodi

le Petit Lodi

le Petit Lodi

le Petit Lodi

le Petit Lodi

St-Nicolas et Perusson

le Moulin

le Verger

le Filolette

le Petit Lodi

le Petit Lodi

le Petit Lodi

le Petit Lodi

le Petit Lodi

le Petit Lodi

St-Nicolas et Perusson

le Moulin

le Verger

le Filolette

le Petit Lodi

le Petit Lodi

le Petit Lodi

le Petit Lodi

le Petit Lodi

le Petit Lodi

St-Nicolas et Perusson

le Moulin

le Verger

le Filolette

le Petit Lodi

le Petit Lodi

le Petit Lodi

le Petit Lodi

le Petit Lodi

le Petit Lodi

St-Nicolas et Perusson

le Moulin

le Verger

le Filolette

le Petit Lodi

le Petit Lodi

le Petit Lodi

le Petit Lodi

le Petit Lodi

le Petit Lodi

St-Nicolas et Perusson

le Moulin

le Verger

le Filolette

le Petit Lodi

le Petit Lodi

le Petit Lodi

le Petit Lodi

le Petit Lodi

le Petit Lodi

St-Nicolas et Perusson

le Moulin

le Verger

le Filolette

le Petit Lodi

le Petit Lodi

le Petit Lodi

le Petit Lodi

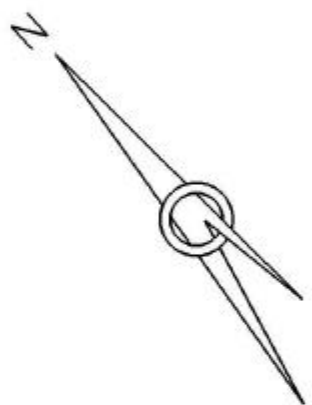
le Petit Lodi

le Petit Lodi


2D 3D

AEROPORT MARSEILLE PROVENCE

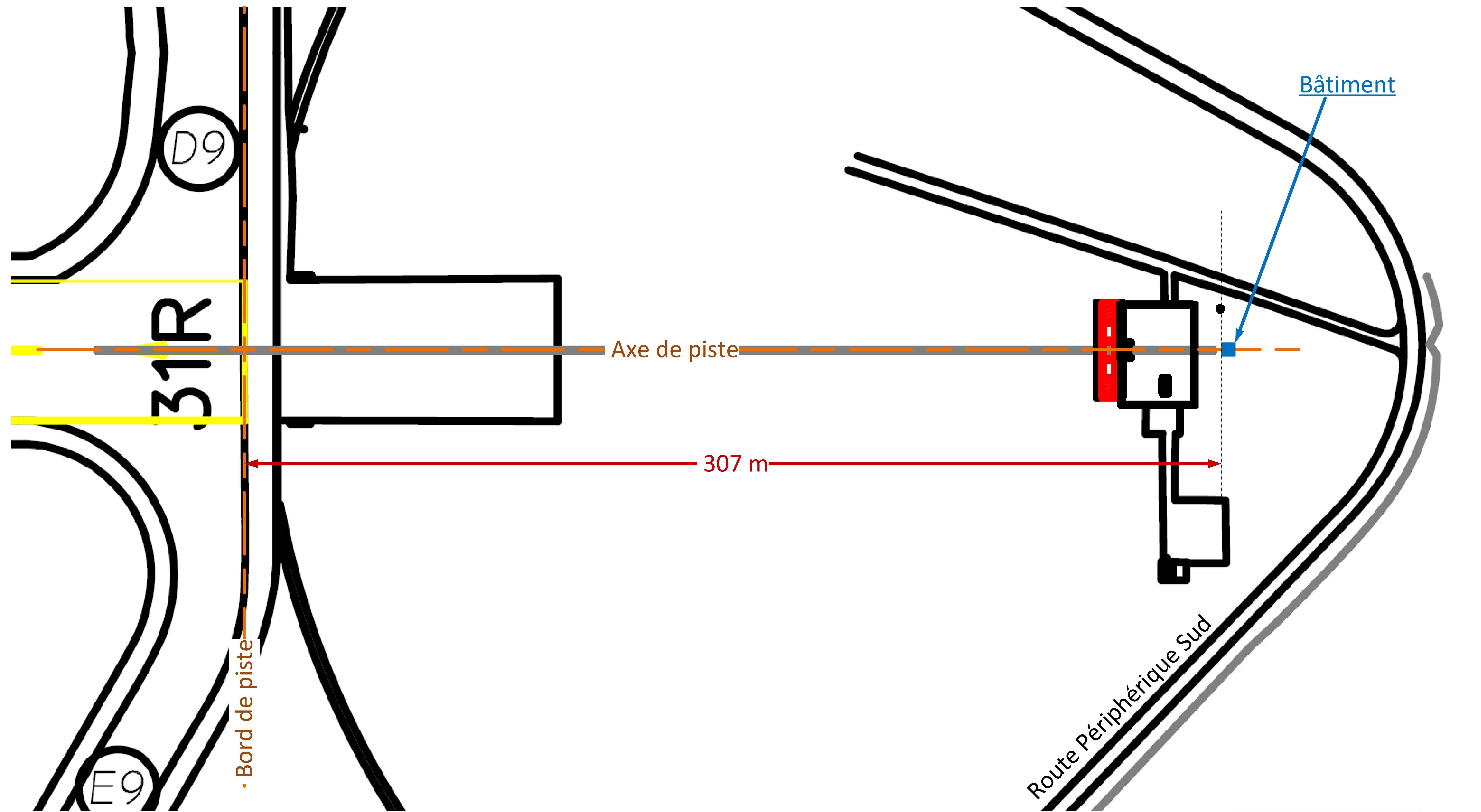
Ech: 1/10 000

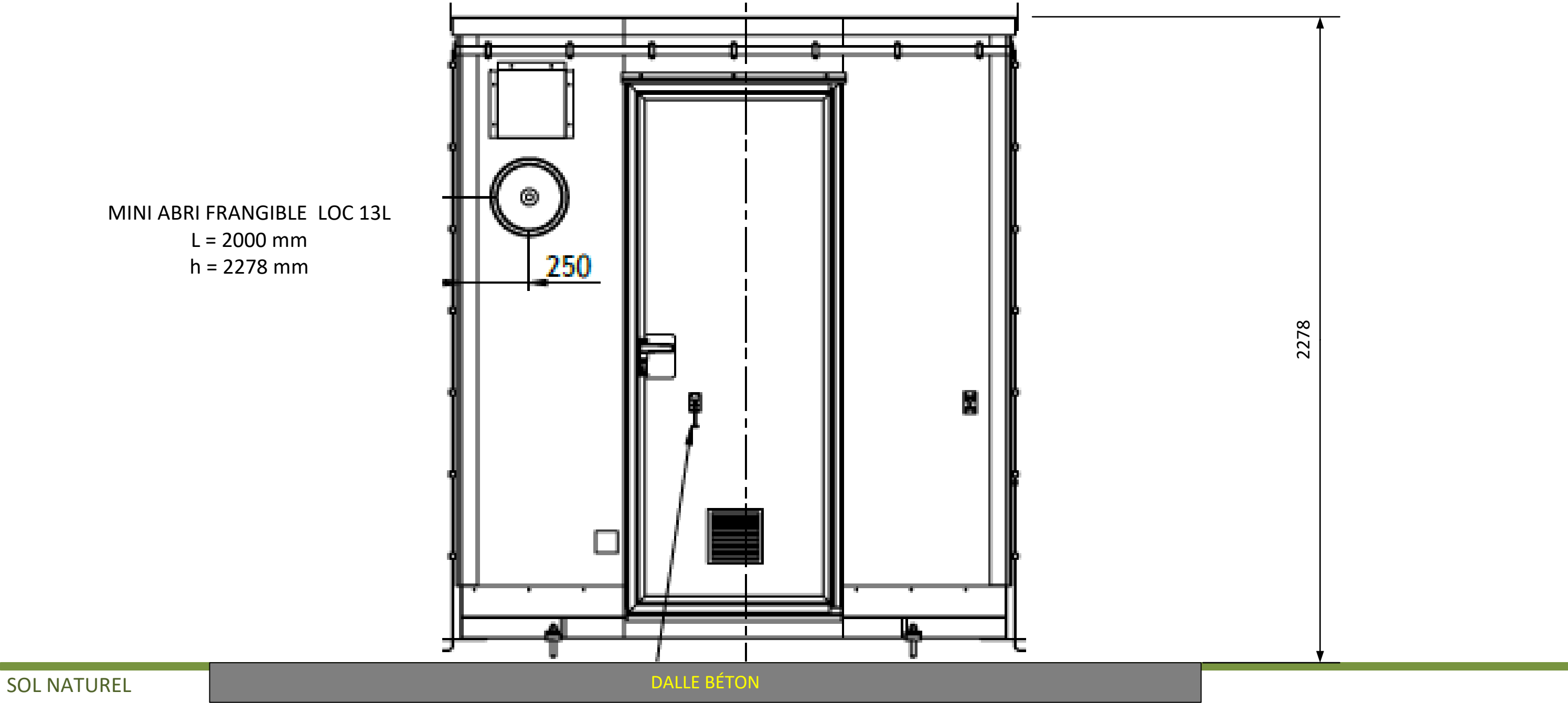


Bâtiment

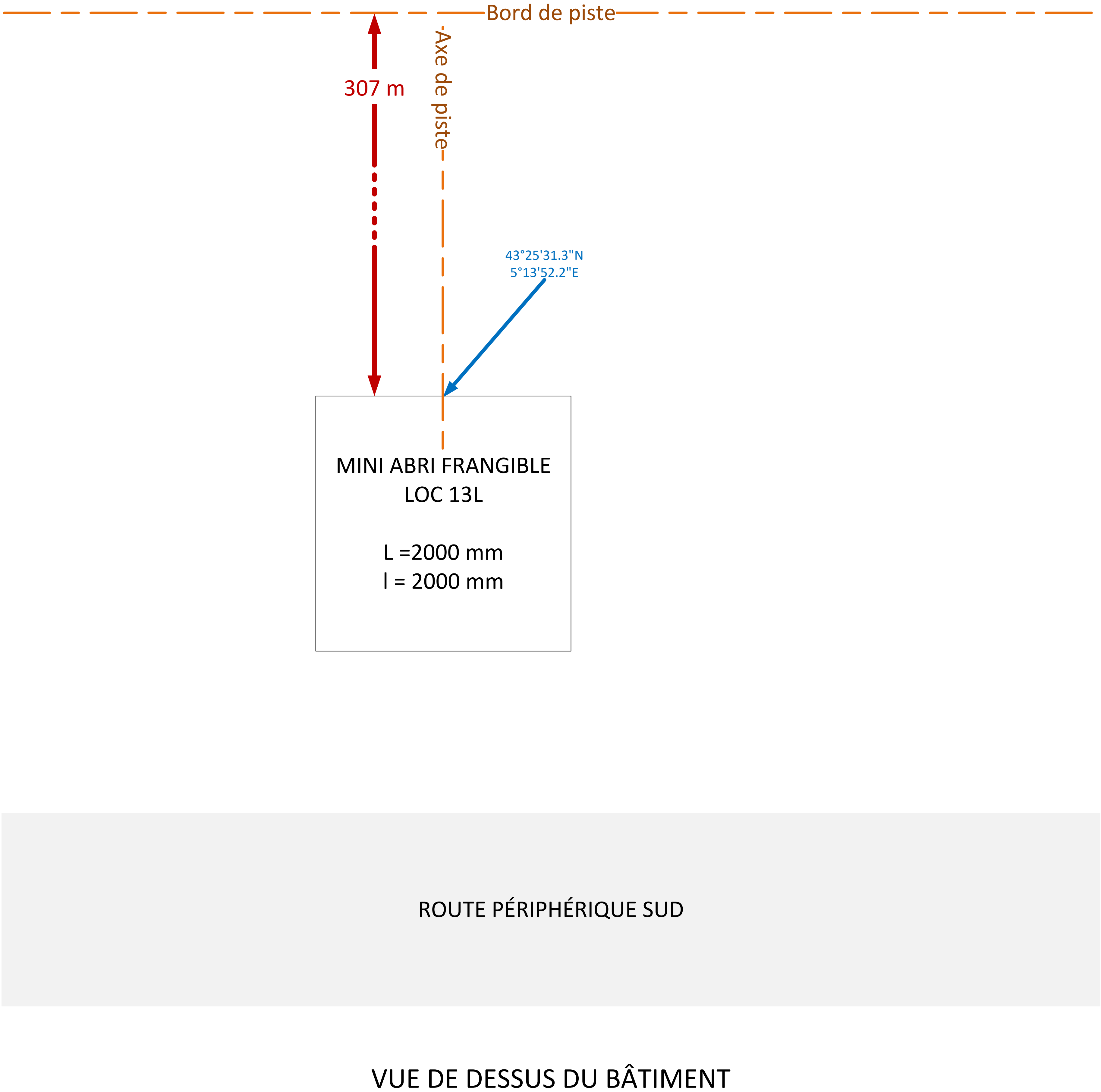


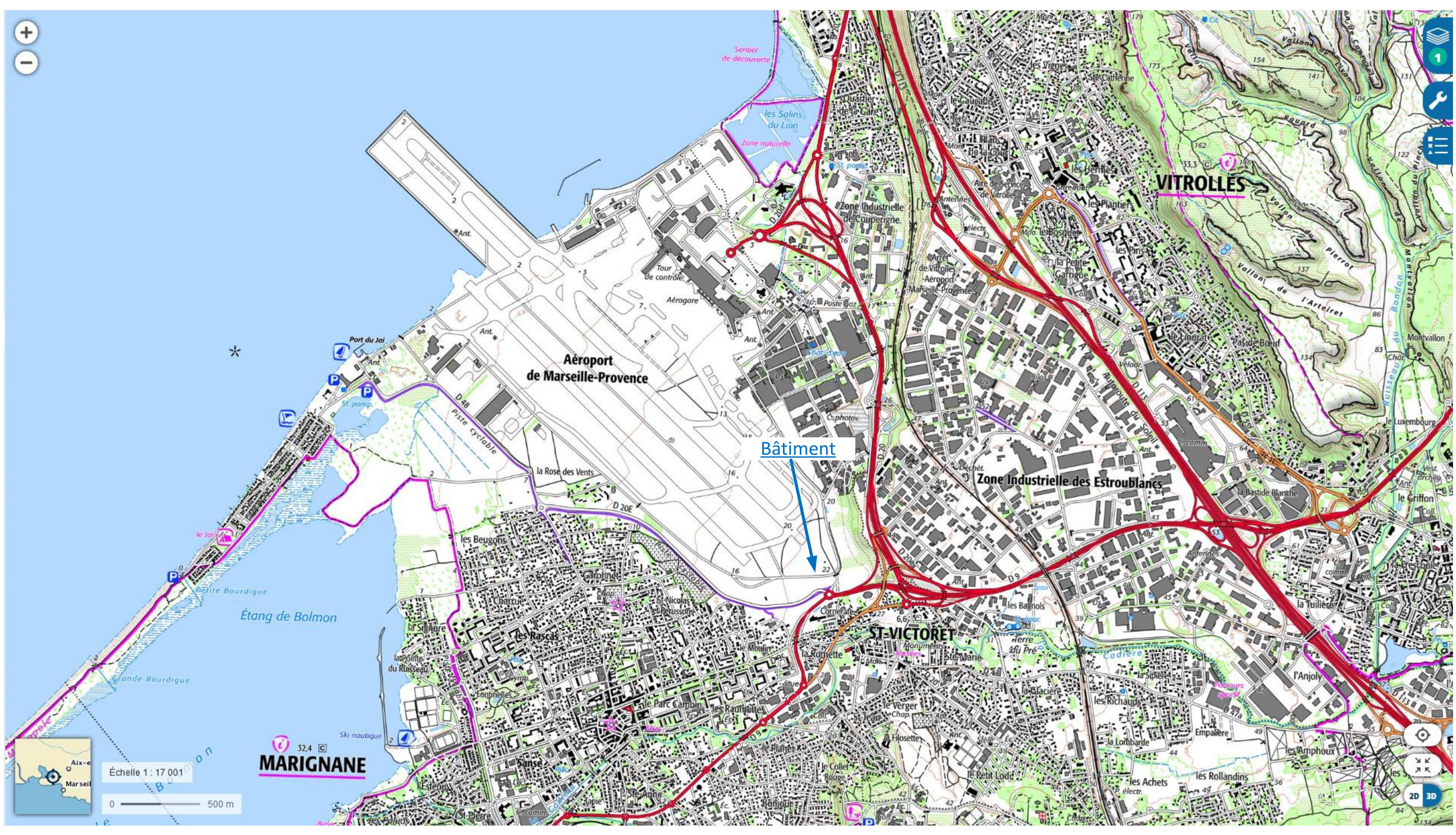
SNIA Unité Assistance à maîtrise d'Ouvrage Pôle d'Aix-en-Provence 1 rue Vincent Auriol CS 80792 13625 Aix-en-Provence cedex1	Direction Générale de l'Aviation Civile Direction des Services de la Navigation Aérienne Service de la Navigation Aérienne Sud Sud Est		
	Remplacement des ILS 13L et 31R		
	Plan de masse	SNA-SSE_ILS_DCE_xx	
		éch. : 1/10 000 (A3) fév 2022	DCE





VUE DU BÂTIMENT DEPUIS LA ROUTE PÉRIPHÉRIQUE SUD





+

-

1

2

3

4

5

6

7

8

9

10

11

12

13

14

15

16

17

18

19

20

21

22

23

24

25

26

27

28



Échelle 1 : 17 001

0 500 m

32.4
MARIGNANE

Bâtiment

VITROLLES

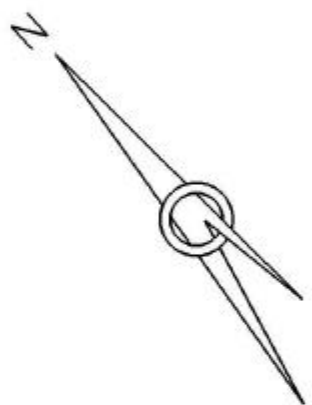
**Aéroport
de Marseille-Provence**

Zone Industrielle des Estroublans

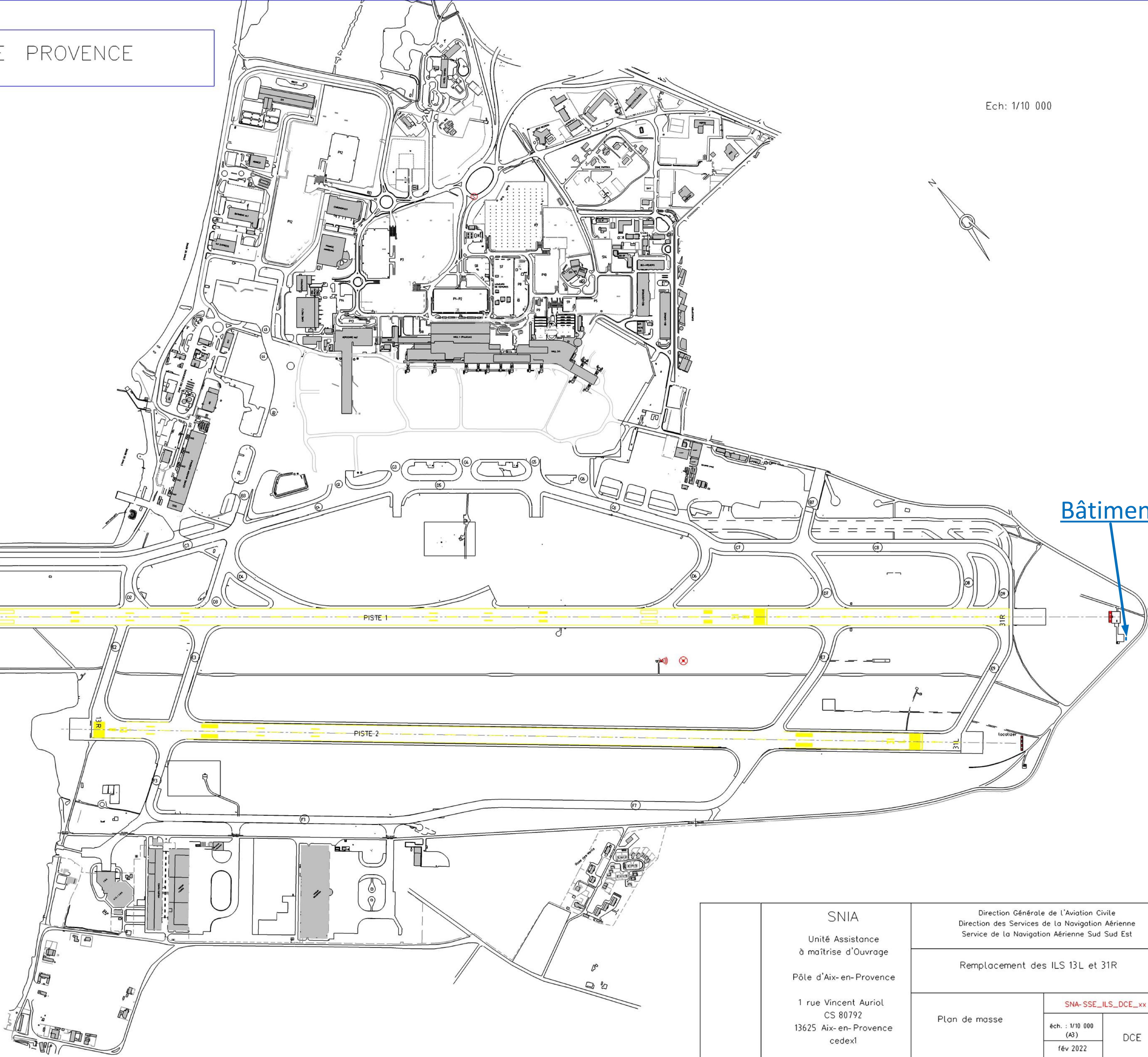
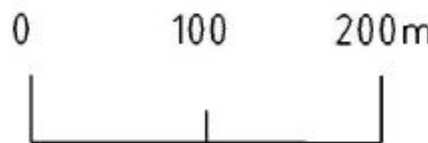
ST-VICTORET

AEROPORT MARSEILLE PROVENCE

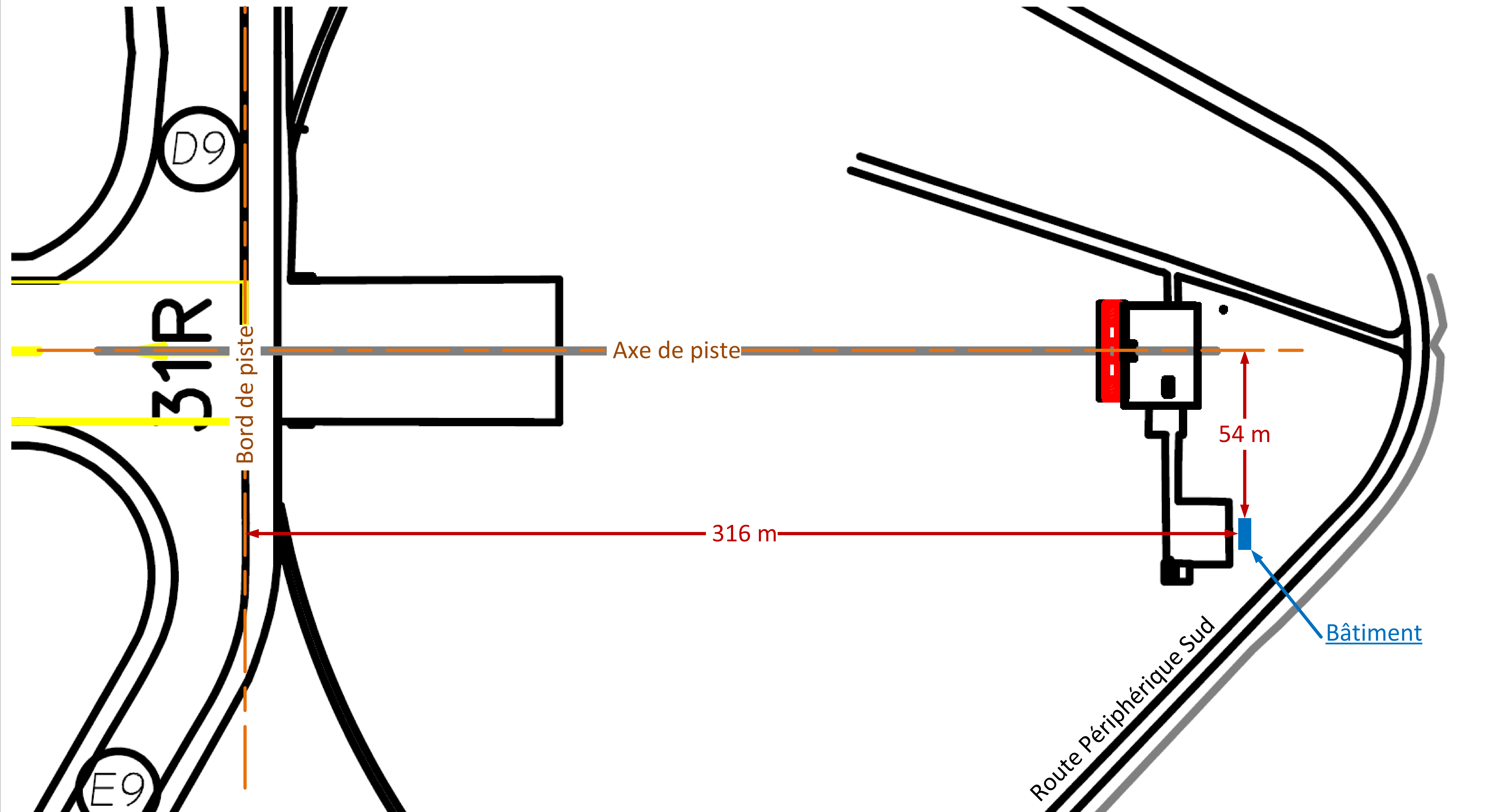
Ech: 1/10 000

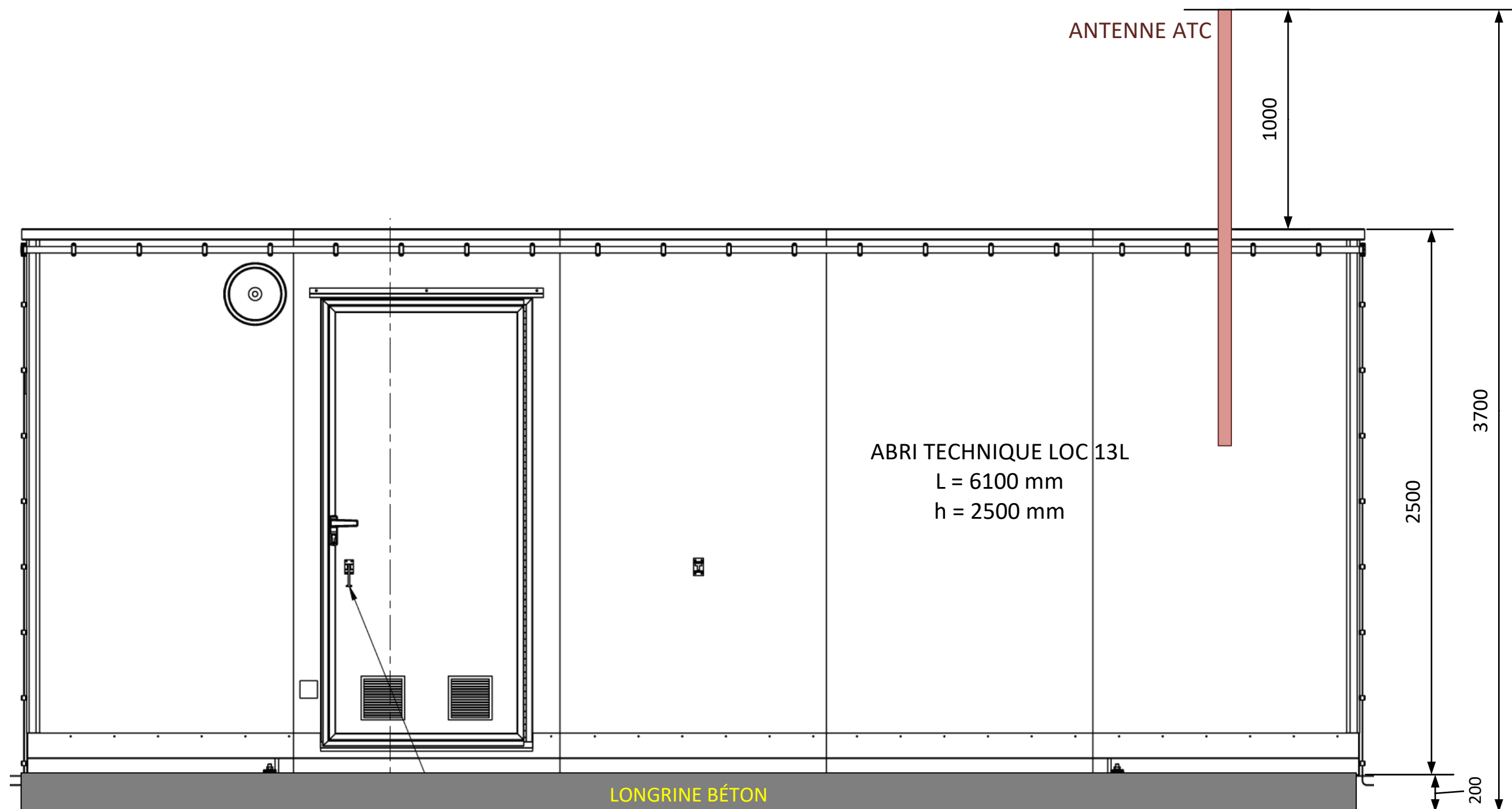


Bâtiment

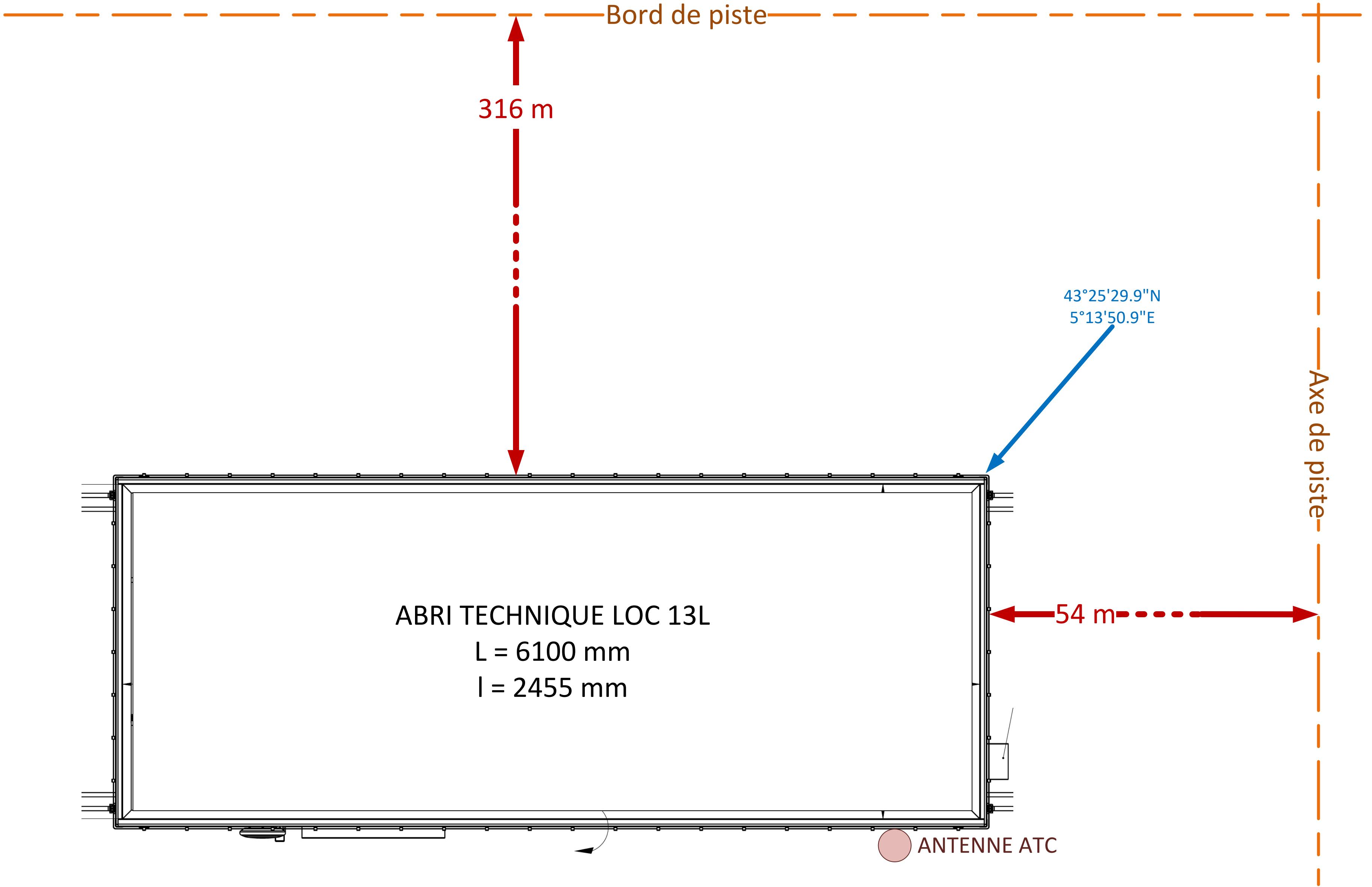


SNIA Unité Assistance à maîtrise d'Ouvrage Pôle d'Aix-en-Provence 1 rue Vincent Auriol CS 80792 13625 Aix-en-Provence cedex1	Direction Générale de l'Aviation Civile Direction des Services de la Navigation Aérienne Service de la Navigation Aérienne Sud Sud Est		
	Remplacement des ILS 13L et 31R		
	Plan de masse	SNA-SSE_ILS_DCE_xx	
		éch. : 1/10 000 (A3) fév 2022	DCE

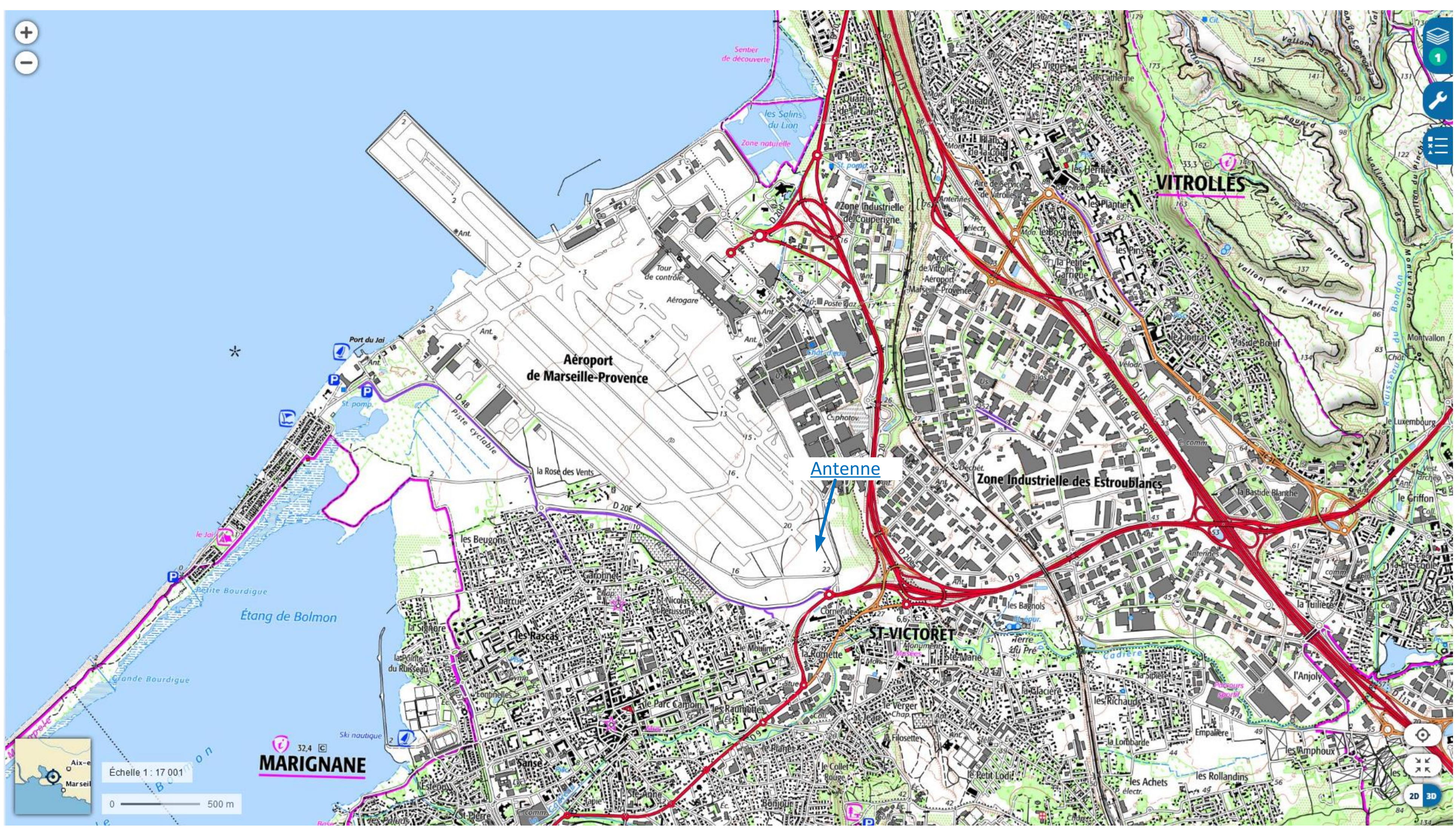




VUE DU BÂTIMENT DEPUIS LA ROUTE PÉRIPHÉRIQUE SUD

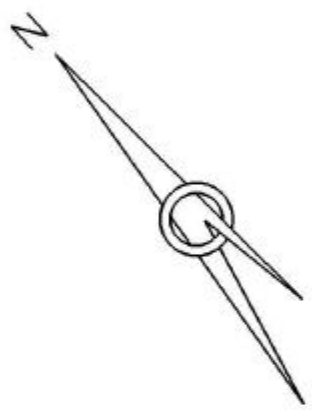


VUE DE DESSUS DU BÂTIMENT

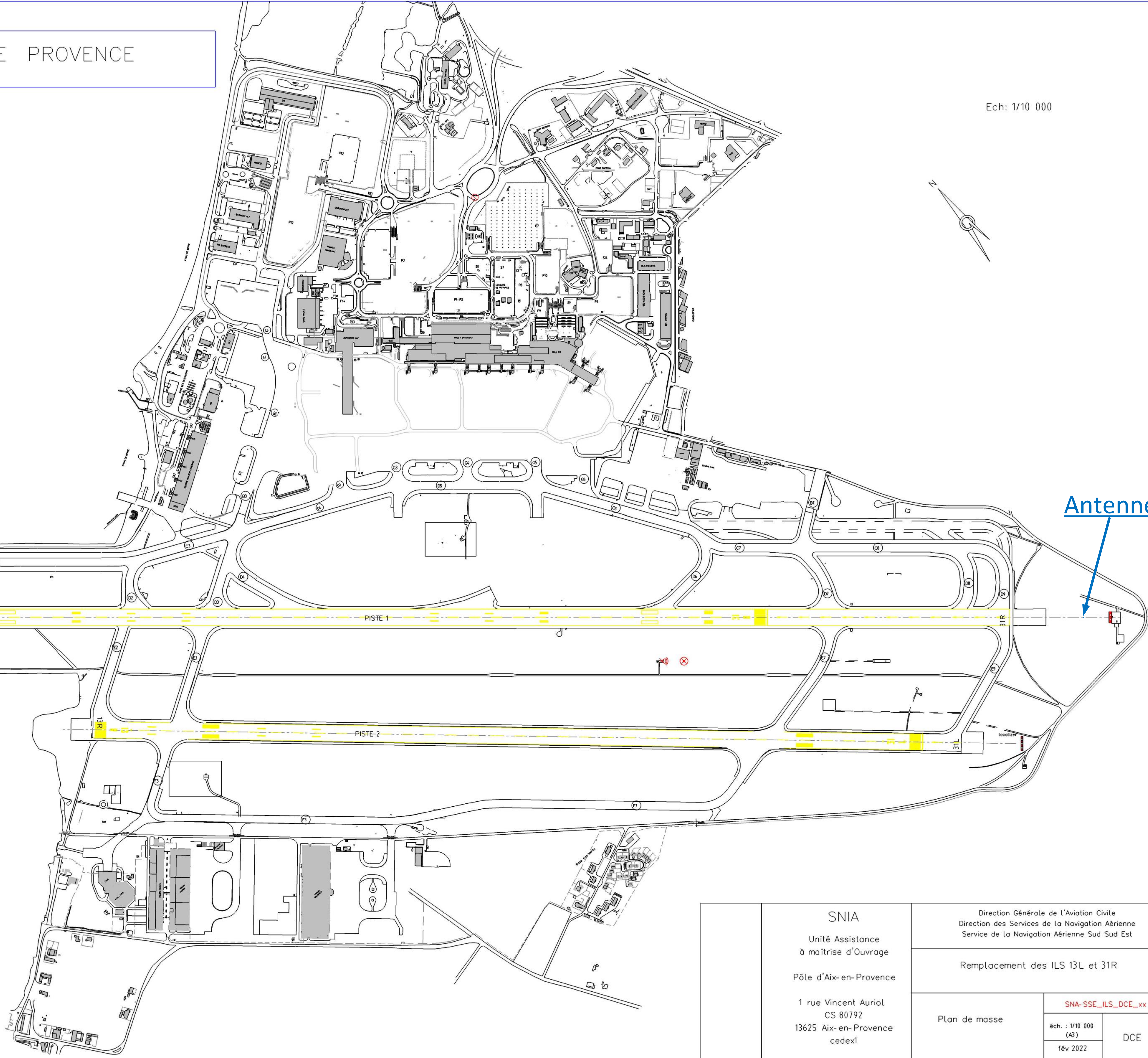
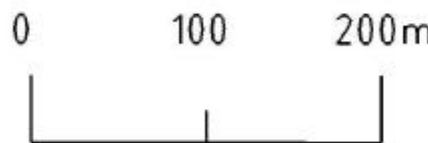


AEROPORT MARSEILLE PROVENCE

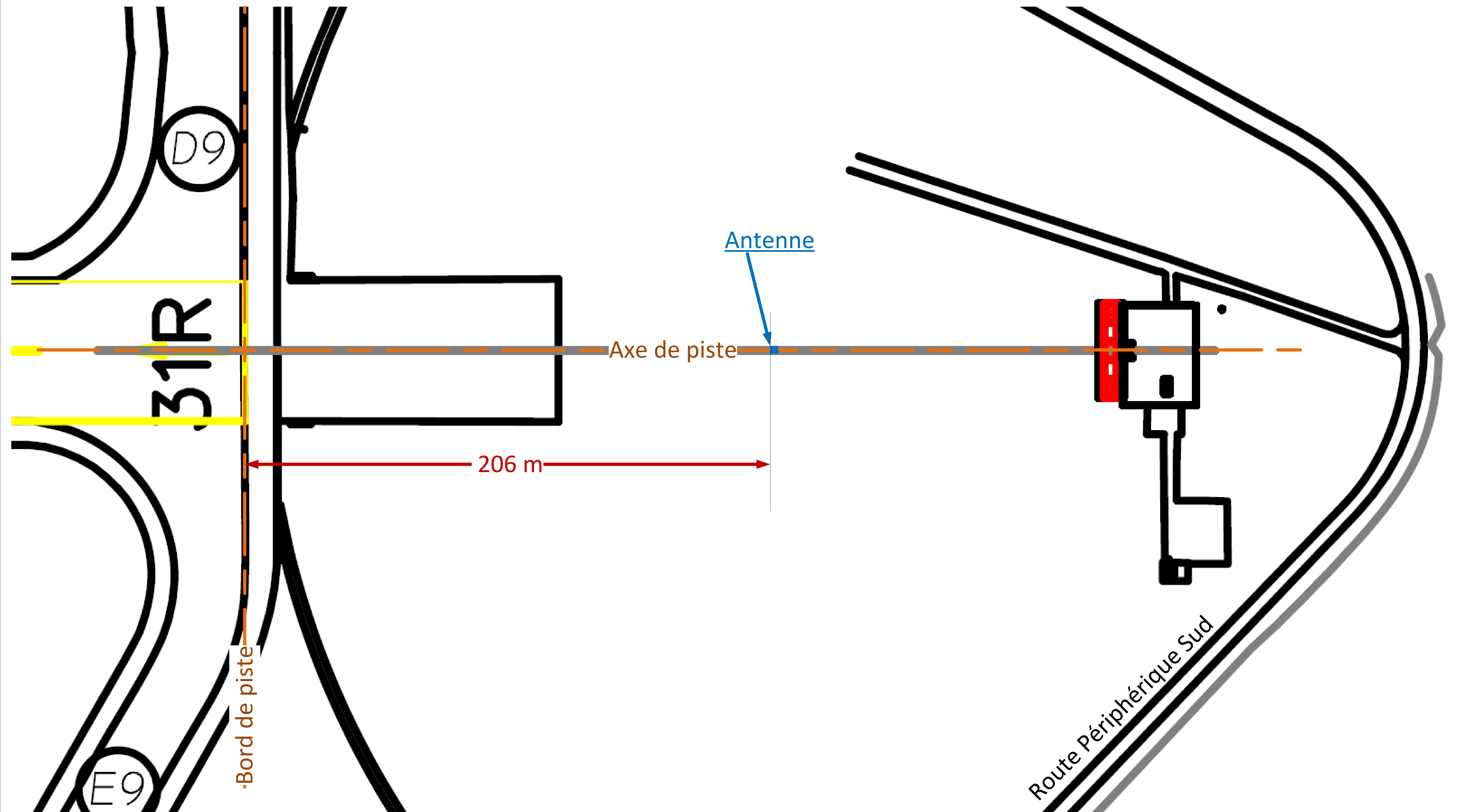
Ech: 1/10 000



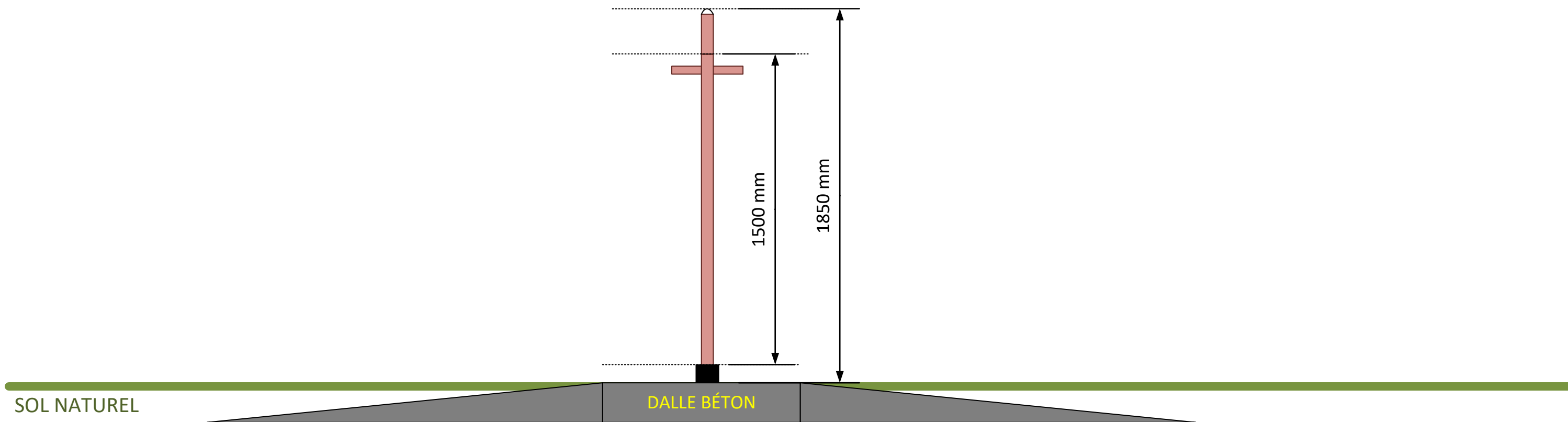
Antenne



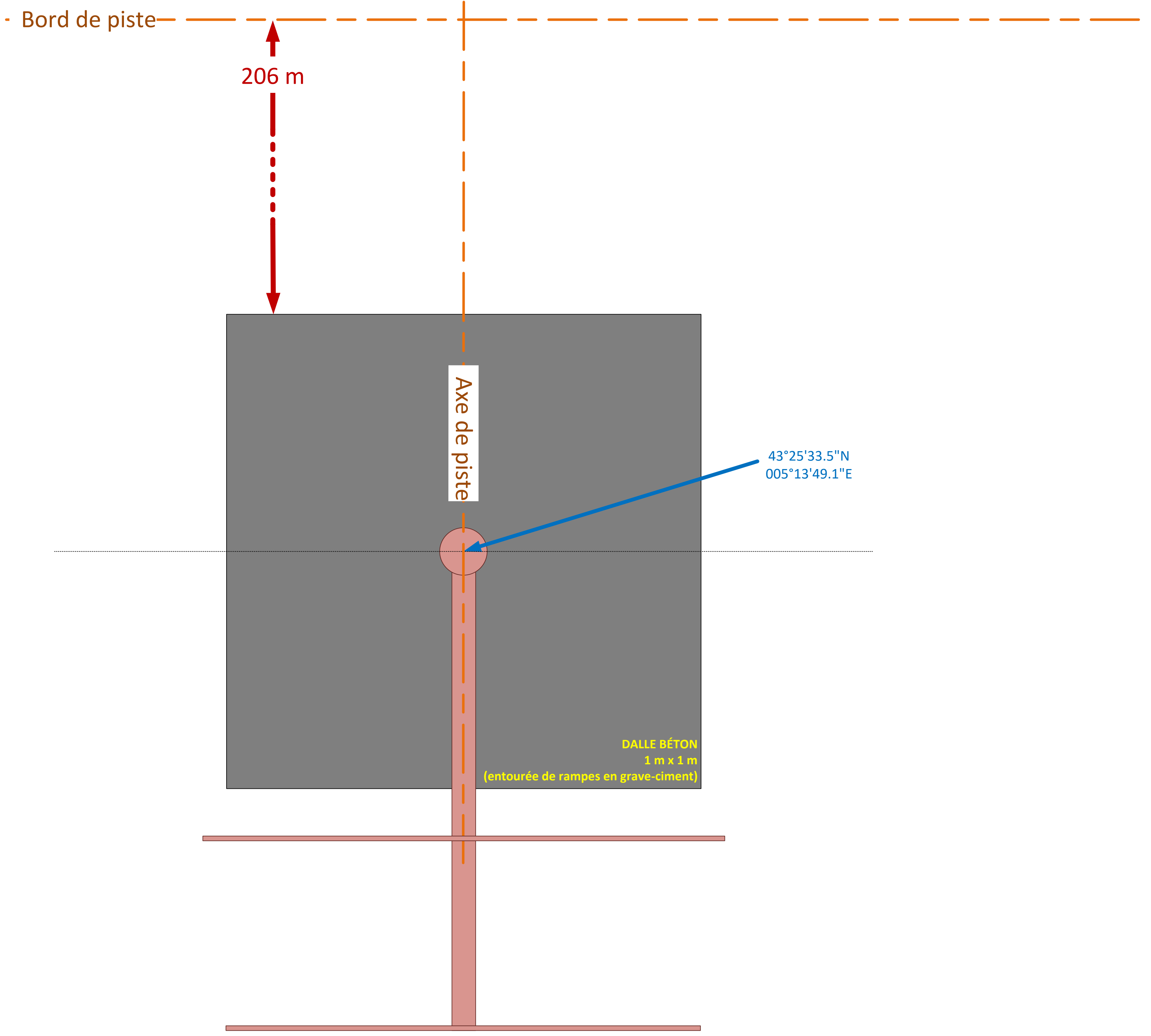
SNIA Unité Assistance à maîtrise d'Ouvrage Pôle d'Aix-en-Provence 1 rue Vincent Auriol CS 80792 13625 Aix-en-Provence cedex1	Direction Générale de l'Aviation Civile Direction des Services de la Navigation Aérienne Service de la Navigation Aérienne Sud Sud Est		
	Remplacement des ILS 13L et 31R		
	Plan de masse	SNA-SSE_ILS_DCE_xx	
		éch. : 1/10 000 (A3) fév 2022	DCE



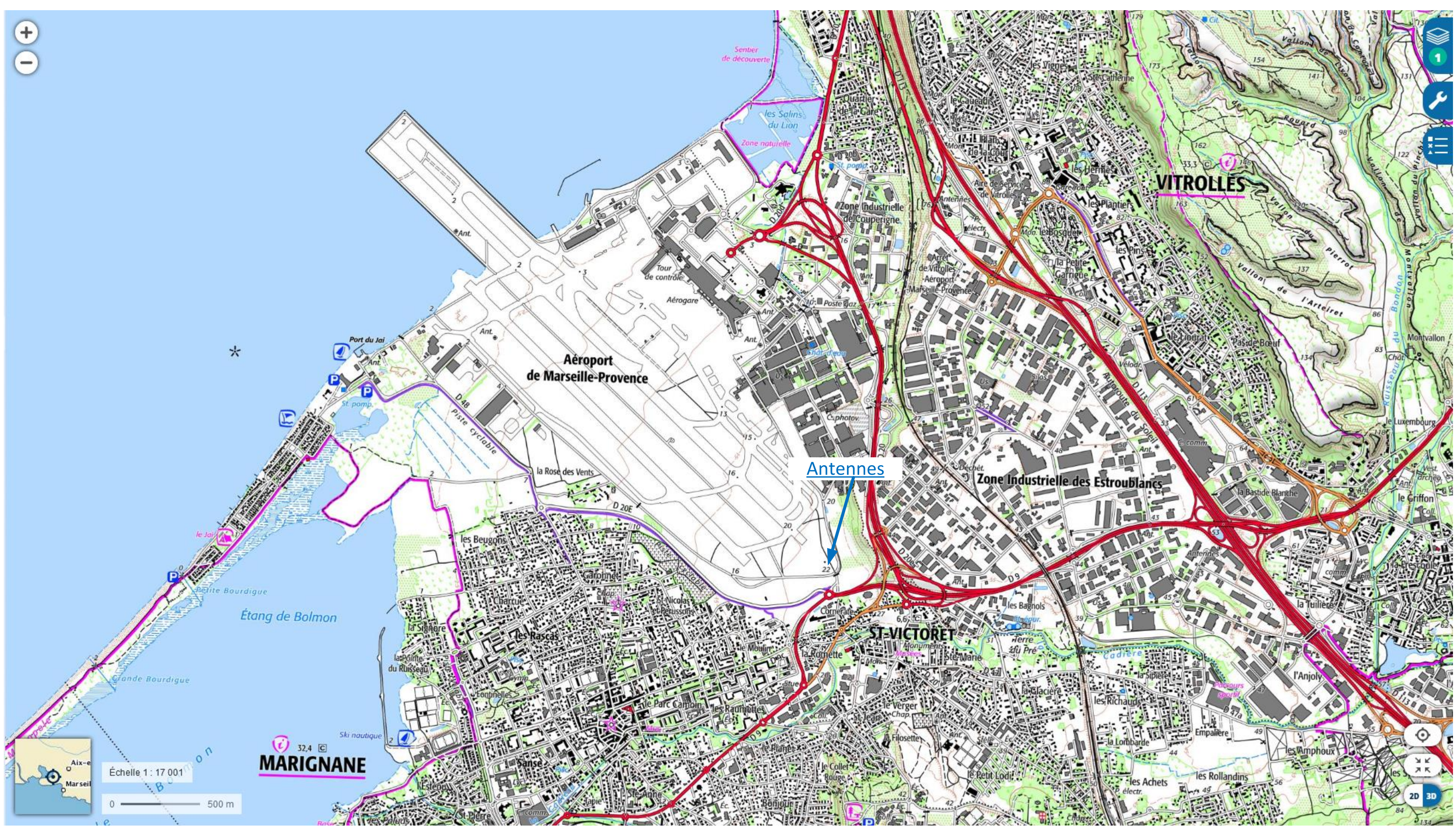
ANTENNE MONITEUR
CHAMP PROCHE LOC



VUE DE L'ANTENNE DEPUIS LE BORD DE PISTE



VUE DE DESSUS DE L'ANTENNE MONITEUR CHAMP PROCHE LOC 13L



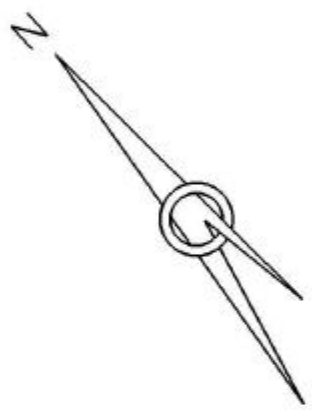
32.4
MARIGNANE

Antennes

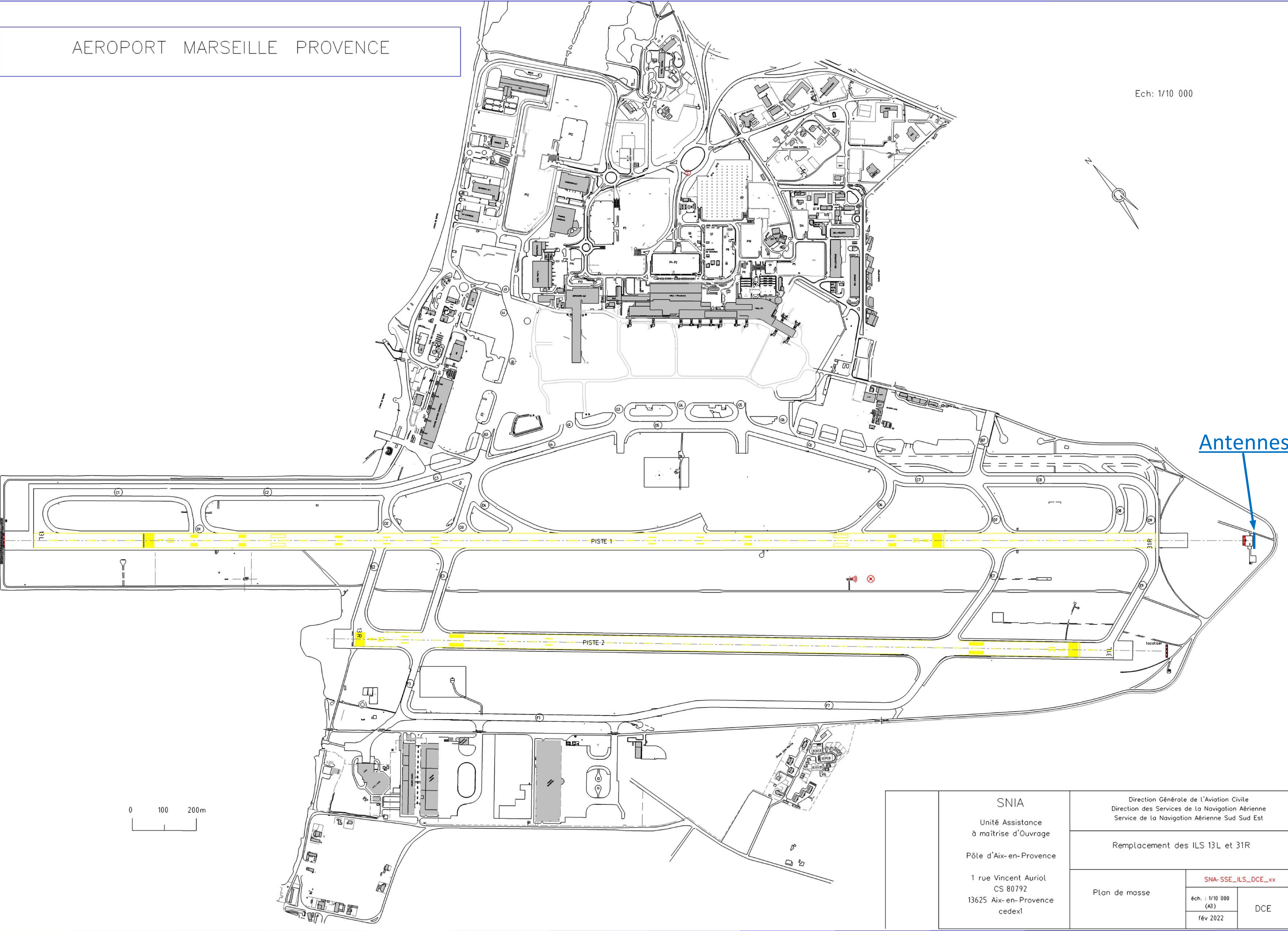
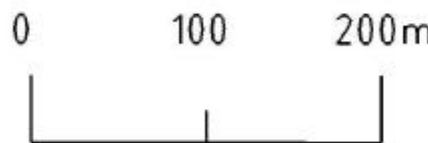


AEROPORT MARSEILLE PROVENCE

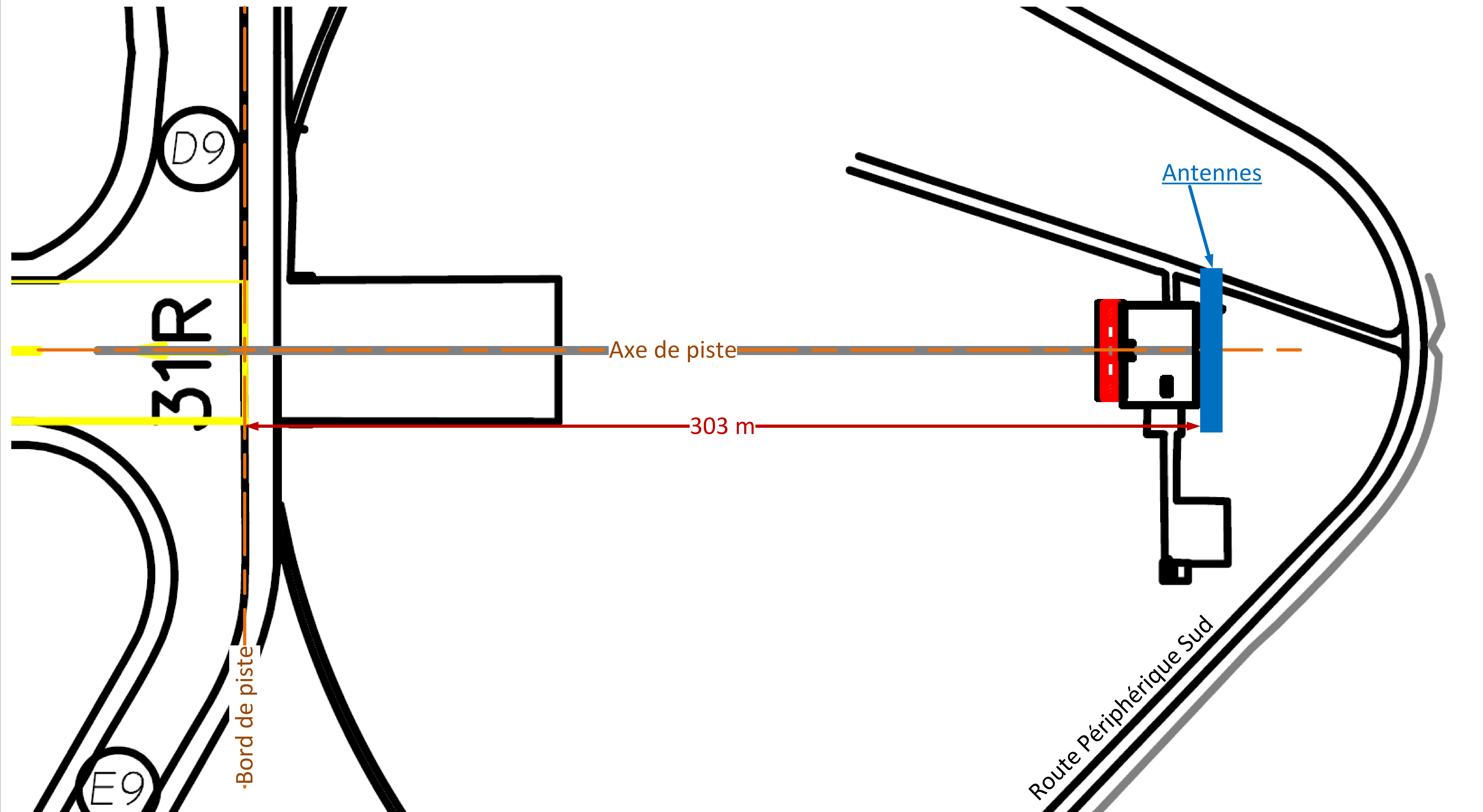
Ech: 1/10 000

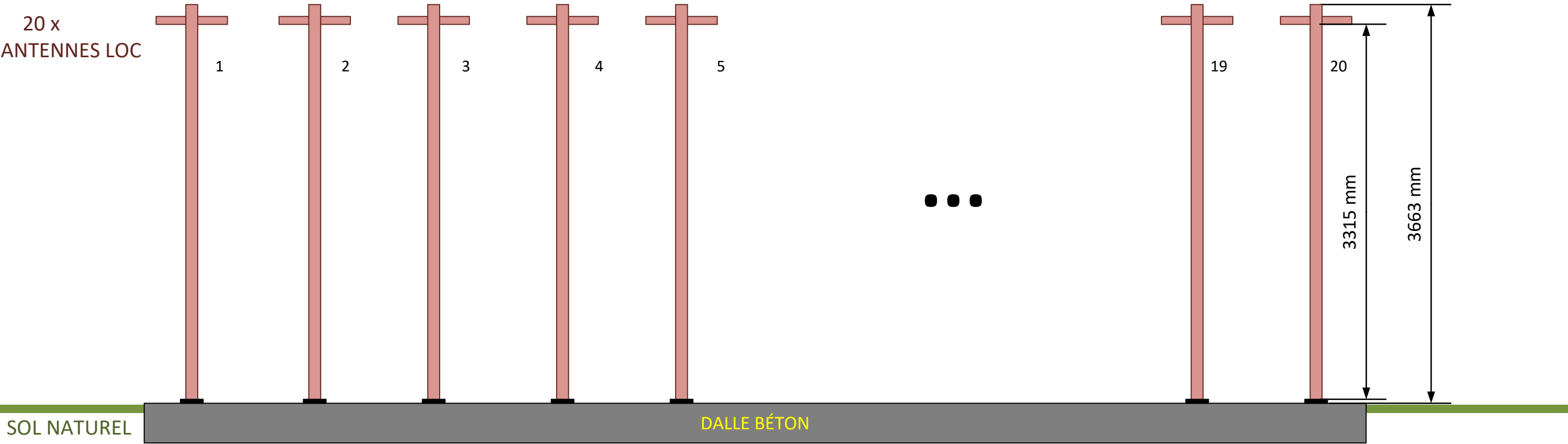


Antennes

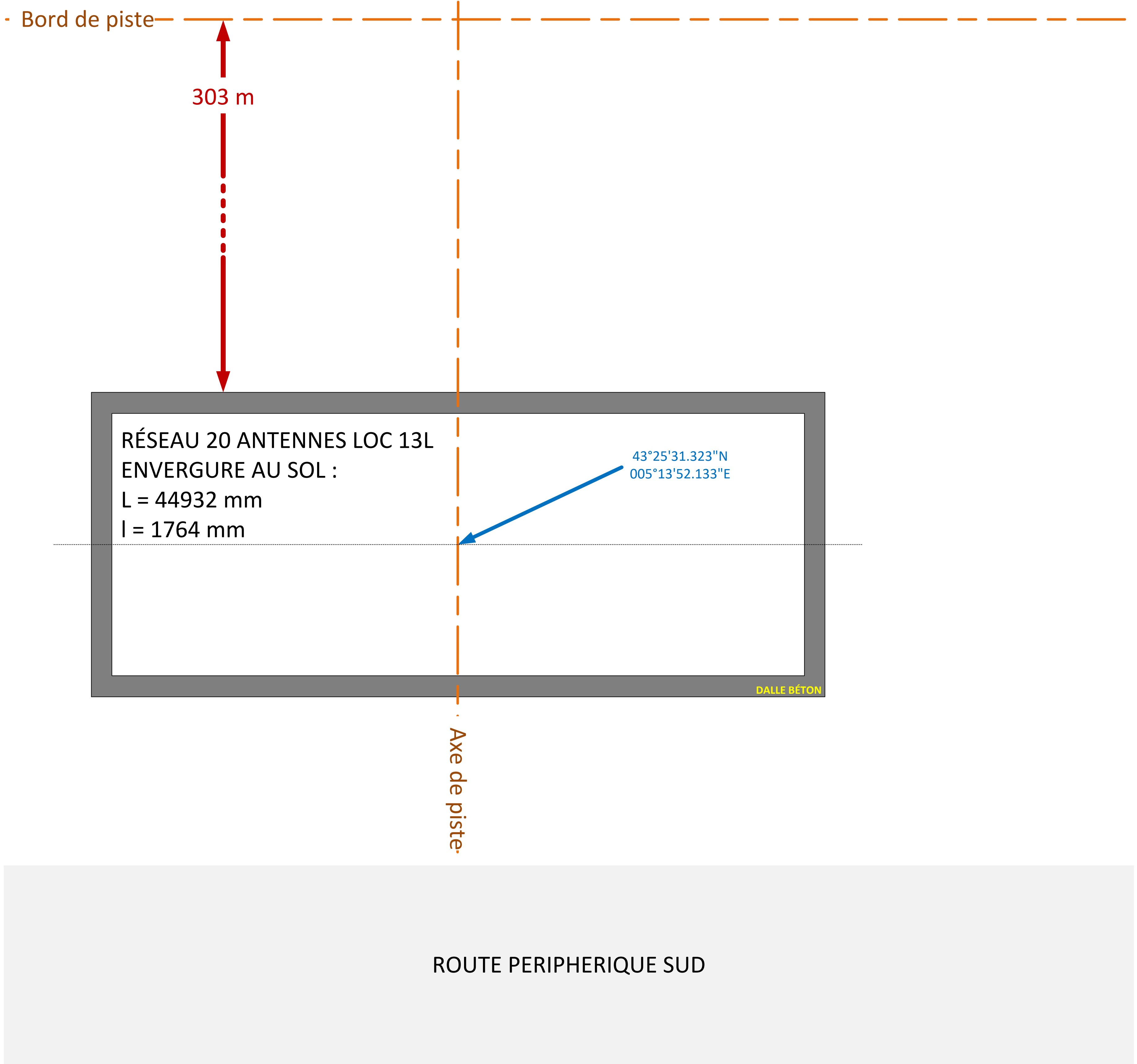


SNIA Unité Assistance à maîtrise d'Ouvrage Pôle d'Aix-en-Provence 1 rue Vincent Auriol CS 80792 13625 Aix-en-Provence cedex1	Direction Générale de l'Aviation Civile Direction des Services de la Navigation Aérienne Service de la Navigation Aérienne Sud Sud Est		
	Remplacement des ILS 13L et 31R		
	Plan de masse	SNA-SSE_ILS_DCE_xx	
		éch. : 1/10 000 (A3) fév 2022	DCE





VUE DES ANTENNES DEPUIS LA ROUTE PÉRIPHÉRIQUE SUD



VUE DE DESSUS DES ANTENNES